

ZIMOWE UTRZYMANIE  
DRÓG WOJEWÓDZKICH

INFORMATOR  
2024/2025



*Październik 2024*

Z-ca Dyrektora  
ds. Utrzymania

*mgr inż. Jarosław Kasprzyk*

**Telefon Dyżurny ZUD: 609-703-392**

**WYKAZ DRÓG WOJEWÓDZKICH OBJĘTYCH ZIMOWYM UTRZYMANIEM  
w sezonie 2024/2025**

| Lp. | Nr drogi | Klasa drogi | Nazwa drogi wg obowiązującego wykazu                                                                          | Długość drogi /km/ | Standardy ZUD /km/ |      |
|-----|----------|-------------|---------------------------------------------------------------------------------------------------------------|--------------------|--------------------|------|
|     |          |             |                                                                                                               |                    | I                  | II   |
| 1   | 768      | G           | Jędrzejów - Węchadłów - Skalbmierz - Koszyce - Brzesko                                                        | 24,7               | 24,7               |      |
| 2   | 772      | GP          | Moczydło – Droga 783 / Miechów / .....* Droga 7 / węzeł Szczepanowice / - Słomniki – Droga 7 / węzeł Widoma / | 32,0               | 32,0               |      |
| 3   | 773      | G           | Sieniczno - Sułoszowa - Skąta - Wesola                                                                        | 34,7               | 13,1               | 21,6 |
| 4   | 774      | G           | Zabierzów - Kryspinów                                                                                         | 8,5                | 8,5                |      |
| 5   | 775      | Z           | Słomniki - Proszowice - Nowe Brzesko - Ispina                                                                 | 28,2               | 28,2               |      |
| 6   | 776      | G           | Kraków - Proszowice - Kazimierza Wielka - Busko Zdrój                                                         | 29,2               | 29,2               |      |
| 7   | 780      | G           | Kraków - Alwernia - Chełmek – Droga 934 /Chełm Śląski/                                                        | 47,0               | 47,0               |      |
| 8   | 781      | G           | Chrzanów - Babice - Zator - Andrychów - Łękawica                                                              | 47,7               |                    | 47,7 |
| 9   | 783      | G           | Olkusz - Wolbrom - Miechów - Raclawice - Skalbmierz                                                           | 62,4               | 62,4               |      |
| 10  | 791      | G           | Droga 91 / Kolonia Poczesna / - Zawiercie - Ogrodzieniec - Olkusz – Droga 79 / Trzebinia /                    | 35,7               | 16,7               | 19,0 |
| 11  | 794      | G           | Konieczpol - Lelów - Pradła - Pilica - Wolbrom - Skąta - Kraków                                               | 46,1               | 46,1               |      |
| 12  | 794A     | GP          | węzeł Zielonki – gr. miasta Krakowa (obwodnica Zielonek)                                                      | 1,6                | 1,6                |      |
| 13  | 933      | G           | Rzuchów - Wodzisław Śląski - Jastrzębie Zdrój - Pszczyna - Oświęcim - Chrzanów                                | 29,7               | 29,7               |      |
| 14  | 946      | G           | Droga 1 /Żywiec/ - Droga 945 /Żywiec/ - Sucha Beskidzka                                                       | 12,8               | 12,8               |      |
| 15  | 948      | G           | Oświęcim - Kęty .....* Kobiernice - Tresna – Żywiec /Oczków/                                                  | 17,7               | 17,7               |      |
| 16  | 949      | Z           | Jawiszowice - Osiek - Polanka Wielka - Przeciszów                                                             | 21,6               |                    | 21,6 |
| 17  | 953      | Z           | Skawina - Kalwaria Zebrzydowska                                                                               | 17,2               | 17,2               |      |
| 18  | 955      | Z           | Sułkowice - Jawornik                                                                                          | 8,4                | 8,4                |      |
| 19  | 956      | Z           | Biertowice - Sułkowice - Zembrzyce                                                                            | 24,3               | 24,3               |      |
| 20  | 957      | G           | Białka - Zawoja - Jabłonka - Czarny Dunajec - Nowy Targ                                                       | 68,3               | 20,2               | 48,1 |
| 21  | 958      | G           | Chabówka - Czarny Dunajec - Chochółów - Zakopane                                                              | 50,7               |                    | 50,7 |
| 22  | 959      | G           | Chochółów - granica państwa                                                                                   | 1,1                |                    | 1,1  |
| 23  | 960      | G           | Czarna Góra - Bukowina Tatrzańska - Łysa Polana - granica państwa                                             | 13,3               |                    | 13,3 |
| 24  | 961      | G           | Poronin - Bukowina Tatrzańska                                                                                 | 7,9                |                    | 7,9  |
| 25  | 962      | G           | Jabłonka - Lipnica Wielka - granica państwa                                                                   | 8,9                |                    | 8,9  |
| 26  | 963      | G           | Droga 4 /Targowisko/ - droga 94 /Targowisko/                                                                  | 2,2                | 2,2                |      |
| 27  | 964      | G           | Kasina Wielka - Dobczyce - Wieliczka - Niepołomice - Ispina - Zielona - Szczurowa - Biskupice Radłowskie      | 102,7              | 97,9               | 4,8  |
| 28  | 964A     | G           | obwodnica Dobczyc                                                                                             | 0,9                | 0,9                |      |
| 29  | 964B     | G           | obwodnica Podłęża                                                                                             | 2,2                | 2,2                |      |
| 30  | 965      | G           | Zielona - Bochnia - Limanowa                                                                                  | 52,8               | 52,8               |      |
| 31  | 965A     | G           | Węzeł A4 Bochnia - Bochnia ul. Krzczowska                                                                     | 1,8                | 1,8                |      |
| 32  | 966      | G           | Wieliczka - Gdów - Muchówka - Tymowa                                                                          | 48,9               | 48,9               |      |
| 33  | 967      | G           | Myślenice - Dobczyce - Łapczyca                                                                               | 35,6               | 35,6               |      |
| 34  | 968      | G           | Lubień - Mszana Dolna - Kamienica - Zabrzeż                                                                   | 43,8               | 8,5                | 35,3 |
| 35  | 969      | G           | Droga 49 /Waksmund/ - Czorsztyn - Krościenko - Zabrzeż - Brzezna – Droga 87 /Stary Sącz/                      | 69,0               |                    | 69,0 |
| 36  | 971      | G           | Krynica - Muszyna - Piwniczna                                                                                 | 35,5               |                    | 35,5 |
| 37  | 973      | G           | Busko Zdrój - Nowy Korczyn - Żabno .....* Niedomice - Tarnów - Kępa Bogumiłowska                              | 31,3               | 10,2               | 21,1 |
| 38  | 975      | G           | Dąbrowa Tarnowska - Biskupice Radłowskie - Wojnicz - Zakliczyn - Dąbrowa                                      | 77,1               | 44,9               | 32,2 |
| 39  | 977      | G           | Tarnów - Tuchów - Gromnik - Zborowice - Moszczenica - Gorlice - Konieczna - gr. państwa                       | 87,9               | 51,2               | 36,7 |
| 40  | 978      | GP          | Lubień - Naprawa - Skomielna Biała – Droga 7 /węzeł Zabornia/                                                 | 16,1               | 16,1               |      |
| 41  | 979      | G           | Moszczenica – Zagórzany - Gorlice                                                                             | 6,4                |                    | 6,4  |
| 42  | 980      | G           | Jurków - Charzewice .....* Zakliczyn - Gromnik - Biecz                                                        | 49,5               | 19,5               | 30,0 |
| 43  | 981      | G           | Zborowice - Grybów - Krzyżówka - Krynica                                                                      | 48,7               | 14,1               | 34,6 |
| 44  | 982      | G           | Szczucin - Sadowa Góra - Jaślany                                                                              | 11,2               |                    | 11,2 |

|               |     |           |                                        |                |              |              |
|---------------|-----|-----------|----------------------------------------|----------------|--------------|--------------|
| 45            | 984 | <b>G</b>  | Lisia Góra - Radomyśl Wielki - Mielec  | <b>12,2</b>    |              | <b>12,2</b>  |
| 46            | 993 | <b>G</b>  | Gorlice - Nowy Żmigród - Dukla         | <b>16,1</b>    |              | <b>16,1</b>  |
| 47            | xxx | <b>GP</b> | /była DK 7/ DW Miechów - Szczepanowice | <b>7,1</b>     | <b>7,1</b>   |              |
| 48            | xxx | <b>GP</b> | /była DK 47/ DW Rdzawka - Nowy Targ    | <b>11,1</b>    | <b>11,1</b>  |              |
| 49            | xxx | <b>GP</b> | /była DK 75/ Brzesko - Okocim          | <b>1,7</b>     | <b>1,7</b>   |              |
| <b>RAZEM:</b> |     |           |                                        | <b>1 451,5</b> | <b>866,5</b> | <b>585,0</b> |

Objaśnienia:

.....\* - brak ciągłości drogi

/...../- uszczegółowienie początku lub końca drogi

## Wykaz wykonawców ZUD na drogach wojewódzkich z danymi kontaktowymi w sezonie 2024/2025

| Rejon Dróg Wojewódzkich - Kraków |          |                        |              |              |                                                                                                                                                                                                                                                       |                                                |
|----------------------------------|----------|------------------------|--------------|--------------|-------------------------------------------------------------------------------------------------------------------------------------------------------------------------------------------------------------------------------------------------------|------------------------------------------------|
| Część                            | Nr drogi | Zakres odcinka         | Standard ZUD | Długość [km] | Wykonawca                                                                                                                                                                                                                                             | Przedstawiciel Wykonawcy                       |
| 1                                | 774      | Zabierzów – Kryspinów  | I            | 8,51         | AVR S.A.<br>ul. Józefa Dietla 93/4<br>31-031 Kraków<br>F.H.U ADIM Pomoc drogowa<br>(umowa z podwykonawcą<br>Adam Kruszyna<br>Biskupice 134,<br>32-020 Wieliczka)                                                                                      | Adam<br>Kruszyna<br>692-792-200<br>502-501-273 |
|                                  | 780      | Kraków – Babice        | I            | 28,65        |                                                                                                                                                                                                                                                       |                                                |
| 2                                | 780      | Babice – Chelmek       | I            | 18,37        | AVR S.A.<br>ul. Józefa Dietla 93/4<br>31-031 Kraków<br>(umowa z podwykonawcą<br>F.H.U ADIM Pomoc drogowa<br>Adam Kruszyna<br>Biskupice 134,<br>32-020 Wieliczka)                                                                                      | Adam<br>Kruszyna<br>692-792-200<br>502-501-273 |
|                                  | 781      | Chrzanów – Zator       | II           | 19,71        |                                                                                                                                                                                                                                                       |                                                |
| 3                                | 781      | Zator - Targanice      | II           | 27,99        | Konsorcjum firm:<br>KONKRET Krzysztof<br>Wysogład<br>Poręba Wielka<br>ul. Tyszkiewicza 37<br>32-600 Oświęcim<br>– Lider Konsorcjum,<br>Firma Usługowo-Handlowa<br>KOP-MAT Mateusz Momot<br>ul. Wł. Jagiełły 48, 43-155<br>Bieruń – Partner Konsorcjum | Krzysztof<br>Wysogład<br>509-571-695           |
| 4                                | 791      | Olkusz - Trzebinia     | I            | 19,01        | AVR S.A.<br>ul. Józefa Dietla 93/4<br>31-031 Kraków                                                                                                                                                                                                   | Grzegorz<br>Bonar<br>885-665-081               |
| 5                                | 933      | Brzeszcze - Chrzanów   | I            | 29,70        | Firma Usługowo-Handlowa<br>KOP-MAT Mateusz Momot<br>ul. Wł. Jagiełły 48<br>43-155 Bieruń                                                                                                                                                              | Mateusz<br>Momot<br>519-469-666                |
| 6                                | 948      | Oświęcim – Kęty        | I            | 17,72        | Konsorcjum firm:<br>KONKRET Krzysztof<br>Wysogład<br>Poręba Wielka<br>ul. Tyszkiewicza 37<br>32-600 Oświęcim<br>– Lider Konsorcjum,<br>Firma Usługowo-Handlowa<br>KOP-MAT Mateusz Momot<br>ul. Wł. Jagiełły 48, 43-155<br>Bieruń – Partner Konsorcjum | Krzysztof<br>Wysogład<br>509-571-695           |
|                                  | 949      | Brzeszcze - Przeciszów | II           | 21,65        |                                                                                                                                                                                                                                                       |                                                |

## Rejon Dróg Wojewódzkich - Jakubowice

| Część | Nr drogi        | Zakres odcinka                                    | Standard ZUD | Długość [km] | Wykonawca                                                                                                                                                                                                              | Przedstawiciel Wykonawcy       |
|-------|-----------------|---------------------------------------------------|--------------|--------------|------------------------------------------------------------------------------------------------------------------------------------------------------------------------------------------------------------------------|--------------------------------|
| 7     | 783             | Olkusz – (DK 94) – Kościejów                      | I            | 62,15        | P.H.U.P. "Mika" Jerzy Migdał,<br>Marcin Migdał, Rafał Migdał<br>Nasiechowice 31,<br>32-200 Miechów                                                                                                                     | Jerzy Migdał<br>604-274-136    |
|       | 791             | Rodaki (gr. województwa)                          | I            | 16,73        |                                                                                                                                                                                                                        |                                |
| 8     | 773             | Sieniczno (DK 94) – Skała (rondo)                 | II           | 21,60        | EXDROG Sp. z o.o.<br>Kąpiele Wielkie 138<br>32-340 Wolbrom                                                                                                                                                             | Andrzej Barczyk<br>508-211-500 |
|       | 794             | Strzegowa (gr. województwa) – Kraków (gr. miasta) | I            | 46,10        |                                                                                                                                                                                                                        |                                |
| 9     | 773             | Skała (rondo) – Wesola (DK 7)                     | I            | 13,14        | Konsorcjum firm<br>WALKOR Sp. z o.o.<br>Waganowice 22a,<br>32-090 Słomniki – Lider<br>Konsorcjum<br>WALKOR Zakład Robót<br>Drogowych i<br>Ogólnobudowlanych<br>Wiśniowa 28, 32-086<br>Węgrzce – Partnera<br>Konsorcjum | Lucjan Ordys<br>502-168--212   |
|       | 775             | Słomniki (DK 7)– Ispina (DW 964)                  | I            | 28,18        |                                                                                                                                                                                                                        |                                |
|       | 776             | Kraków (gr. miasta) – Ostrów (gr. województwa)    | I            | 29,17        |                                                                                                                                                                                                                        |                                |
| 10    | 768             | Podgraje ( gr. województwa) – Szczurowa (rondo)   | I            | 8,22         | Konsorcjum firm<br>WALKOR Sp. z o.o.<br>Waganowice 22a,<br>32-090 Słomniki – Lider<br>Konsorcjum<br>WALKOR Zakład Robót<br>Drogowych i<br>Ogólnobudowlanych<br>Wiśniowa 28, 32-086<br>Węgrzce – Partnera<br>Konsorcjum | Lucjan Ordys<br>502-168--212   |
|       | 964             | Ispina (DW 775) – Szczurowa (rondo)               | I            | 17,25        |                                                                                                                                                                                                                        |                                |
|       | 965             | Zielona (DW 964) – Bochnia (DK 94)                | I            | 14,90        |                                                                                                                                                                                                                        |                                |
| 11    | 772             | Węzeł Szczepanowice – Słomniki – węzeł Widoma     | I            | 15,50        | MATEX Maksymilian Mirek<br>Nasiechowice 50<br>32-200 Miechów                                                                                                                                                           | Michał Mirek<br>502-635-988    |
|       | 772             | Moczydło – Miechów                                | I            | 16,58        |                                                                                                                                                                                                                        |                                |
|       | odc. byłej DK 7 | Miechów – węzeł Szczepanowice                     | I            | 7,1          |                                                                                                                                                                                                                        |                                |

## Rejon Dróg Wojewódzkich – Myślenice

| Część | Nr drogi | Zakres odcinka                                            | Standard ZUD | Długość [km] | Wykonawca                                                                                                                                                                                                  | Przedstawiciel Wykonawcy                      |
|-------|----------|-----------------------------------------------------------|--------------|--------------|------------------------------------------------------------------------------------------------------------------------------------------------------------------------------------------------------------|-----------------------------------------------|
| 12    | 946      | granica woj. (Kuków) – Sucha Beskidzka                    | I            | 12,79        | Przedsiębiorstwo Handlowo - Usługowe „Trans-Wag”<br>Wacław Waląg<br>Juszczyn 588<br>34-231 Juszczyn                                                                                                        | Wacław Waląg<br>608-091-824                   |
|       | 956      | Palcza – Zembrzyce                                        | I            | 12,55        |                                                                                                                                                                                                            |                                               |
|       | 957      | Białka – Zawoja                                           | I            | 20,20        |                                                                                                                                                                                                            |                                               |
|       | 957      | Zawoja – Krowiarki                                        | II           | 5,1          |                                                                                                                                                                                                            |                                               |
| 13    | 965      | Bochnia (DK 94) – Muchówka (rondo2)                       | I            | 13,29        | WM Wiesław Matusik<br>Gródek nad Dunajcem 107,<br>33-318 Gródek nad Dunajcem                                                                                                                               | Dyżurny ZUD<br>797-471-014<br>660-583-232     |
|       | 965      | Muchówka (od ronda 2) – Młynne                            | I            | 17,00        |                                                                                                                                                                                                            |                                               |
|       | 966      | Łapanów – Tymowa                                          | I            | 26,12        |                                                                                                                                                                                                            |                                               |
| 14    | 956+955  | Biertowice (DK52) – Sułkowice – Jawornik                  | I            | 10,93        | POL-BRUK Pietrzak Sp. J.<br>ul. Słowackiego 12/39<br>32-400 Myślenice                                                                                                                                      | Dyżurny ZUD<br>601-508-924                    |
|       | 956      | Sułkowice (DW 955) – Palcza (skrzyż. P193K)               | I            | 9,22         |                                                                                                                                                                                                            |                                               |
|       | 953      | Skawina (DK44) – Kalwaria Zebrzydowska (DK 52)            | I            | 17,22        |                                                                                                                                                                                                            |                                               |
| 15    | 964      | Kasina Wielka (DK28) - Dobczyce (do ronda)                | I            | 24,36        | Eurovia Polska S.A.<br>Bielany Wrocławskie,<br>ul. Irysowa 1,<br>55-040 Kobierzyce<br>(umowa z podwykonawcą<br>AT – Bud Tomasz<br>Kalemba, Czasław 186,<br>32-415 Raciechowice)                            | Tomasz Kalemba<br>608-063-003                 |
|       | 978      | Lubień – Naprawa - Skomielna Biała – Rabka Zdrój – Skawa  | I            | 16,01        |                                                                                                                                                                                                            |                                               |
|       | 968      | Lubień (DK 7) – Mszana Dolna (DK 28)                      | I            | 8,45         |                                                                                                                                                                                                            |                                               |
| 16    | 964      | Wieliczka (rondo skrzyż. DW 966) - Chobot (dr. Powiatowa) | I            | 25,32        | Konsorcjum firm:<br>ADIM Sp. z o.o.<br>Biskupice 134, 32-020<br>Wieliczka – Lider Konsorcjum,<br>F.H.U ADIM Pomoc drogowa<br>Adam Kruszyna<br>Biskupice 134, 32-020<br>Wieliczka – Uczestnik<br>Konsorcjum | Michał Kruszyna<br>501-293-605<br>502-501-273 |
|       | 964      | Chobot (zajezdnia MPK) – Ispina (DW 965)                  | II           | 4,81         |                                                                                                                                                                                                            |                                               |
|       | 966      | Wieliczka (skrzyż. z DW 964) – Łapanów                    | I            | 22,83        |                                                                                                                                                                                                            |                                               |
|       | 963      | Szarów - Targowisko                                       | I            | 2,17         |                                                                                                                                                                                                            |                                               |
| 17    | 967      | Myślenice (DK 7) – Dobczyce (do ronda)                    | I            | 14,06        | Konsorcjum firm:<br>ADIM Sp. z o.o.<br>Biskupice 134, 32-020<br>Wieliczka – Lider Konsorcjum,<br>F.H.U ADIM Pomoc drogowa<br>Adam Kruszyna<br>Biskupice 134, 32-020<br>Wieliczka – Uczestnik<br>Konsorcjum | Adam Kruszyna<br>692-792-200<br>502-501-273   |
|       | 967      | Dobczyce (rondo) – Łapczyca (DK 94)                       | I            | 21,59        |                                                                                                                                                                                                            |                                               |
|       | 964      | Dobczyce (rondo) – Wieliczka (skrzyż. z DW 966)           | I            | 12,34        |                                                                                                                                                                                                            |                                               |

## Rejon Dróg Wojewódzkich - Nowy Sącz

| Część | Nr drogi         | Zakres odcinka                     | Standard ZUD | Długość [km] | Wykonawca                                                                                                                                                                                                                     | Przedstawiciel Wykonawcy                                           |
|-------|------------------|------------------------------------|--------------|--------------|-------------------------------------------------------------------------------------------------------------------------------------------------------------------------------------------------------------------------------|--------------------------------------------------------------------|
| 18    | 957              | Zubrzyca Górna - Nowy Targ         | II           | 43,03        | Firma Handlowo-Usługowo-Produkcyjna ROL<br>Andrzej Rol<br>ul. Sierockie 51<br>34-425 Biały Dunajec                                                                                                                            | Andrzej Rol<br>18/<br>201-95-98,<br>605 277 682                    |
|       | 962              | Jabłonka - gr. Państwa             | II           | 8,94         |                                                                                                                                                                                                                               |                                                                    |
|       | odc. byłej DK 47 | Rdzawka – Nowy Targ                | I            | 11,10        |                                                                                                                                                                                                                               |                                                                    |
| 19    | 958              | Chabówka – Zakopane                | II           | 45,51        | Firma Handlowo-Usługowo-Produkcyjna ROL<br>Andrzej Rol<br>ul. Sierockie 51<br>34-425 Biały Dunajec                                                                                                                            | Andrzej Rol<br>18/<br>201-95-98,<br>605 277 682                    |
|       | 959              | Chochółów - gr. Państwa            | II           | 1,08         |                                                                                                                                                                                                                               |                                                                    |
| 20    | 960              | Bukowina Tatrzańska - gr. Państwa  | II           | 13,33        | Przedsiębiorstwo Wielobranżowe STACHOŃ<br>Krzysztof Stachoń<br>ul. Ustup 23B<br>34-500 Zakopane                                                                                                                               | Andrzej Łukaszczyk<br>664-761-743<br>Łukasz Stachoń<br>609-001-237 |
|       | 961              | Poronin - Bukowina Tatrzańska      | II           | 7,91         |                                                                                                                                                                                                                               |                                                                    |
| 21    | 968              | Mszana Dolna – Zabrzeż             | II           | 35,32        | Park-M Poland Sp. z o. o.,<br>ul. Piaski 12, 33-340 Stary Sącz                                                                                                                                                                | Jacek Łątka<br>669-436-100<br>Tomasz Seruga<br>791-140-744         |
| 22    | 969              | Waksmund – Krościenko n/D          | II           | 29,45        | ZABERD Sp. z o.o. ul. Bystrzycka 24, 54-215 Wrocław                                                                                                                                                                           | tel. dyżurny<br>505-323-110                                        |
| 23    | 969              | Krościenko n/Dunajcem - Stary Sącz | II           | 39,56        | Konsorcjum firm:<br>WM Wiesław Matusik<br>Gródek nad Dunajcem 107,<br>33-318 Gródek nad Dunajcem<br>– Lider Konsorcjum<br>MATPARK Sp. z o.o.<br>Gródek nad Dunajcem 107<br>33-318 Gródek nad Dunajcem<br>– Partner Konsorcjum | Mateusz Litwiński<br>797-471-014                                   |
| 24    | 971              | Krynica Zdrój - Piwniczna          | II           | 34,66        | MATUŁA Anita Kurnyta<br>Berest 53<br>33-380 Krynica-Zdrój                                                                                                                                                                     | Anita Kurnyta<br>504-846-040<br>Albert Kurnyta<br>506-283-041      |
| 25    | 975              | Bujne - Dąbrowa                    | II           | 20,95        | ZABERD Sp. z o.o.<br>ul. Bystrzycka 24, 54-215 Wrocław                                                                                                                                                                        | Tele dyżurny<br>505-323-110                                        |
| 26    | 981              | Stróże - Krynica Zdrój             | II           | 34,58        | MATUŁA Anita Kurnyta<br>Berest 53<br>33-380 Krynica-Zdrój                                                                                                                                                                     | Anita Kurnyta<br>504-846-040<br>Albert Kurnyta<br>506-283-041      |

## Rejon Dróg Wojewódzkich - Tarnów

| Część | Nr drogi         | Zakres odcinka                                                                                     | Standard ZUD | Długość [km] | Wykonawca                                                                             | Przedstawiciel Wykonawcy                                                  |
|-------|------------------|----------------------------------------------------------------------------------------------------|--------------|--------------|---------------------------------------------------------------------------------------|---------------------------------------------------------------------------|
| 27    | 768 + 964        | Brzesko (do skrzyż. z dr. powiatową do m. Cerekiew) - Szczurowa (rondo) – Borzęcin (rondo)         | I            | 16,493       | Kamil Krupa KAM-TRANS-KOP Strzelce Wielkie 245 32-822 Strzelce Wielkie                | Kamil Krupa<br>501 344 222                                                |
|       | 964              | Obwodnica Szczurowej                                                                               | I            | 4,450        |                                                                                       |                                                                           |
|       | odc. byłej DK 75 | Brzesko (DK 75) - Jasień (od ronda DK 94)                                                          | I            | 1,700        |                                                                                       |                                                                           |
| 28    | 975 + 973        | Dąbrowa Tarnowska – Żabno (rondo) - Łęg Tarnowski                                                  | I            | 18,10        | Kompleksowe Utrzymanie Dróg Mariusz Biedroński ul. Św. Floriana 8B 33-210 Olesno      | Mariusz Biedroński<br>608 538 667                                         |
|       | 975 + 964        | Żabno (od ronda) – Biskupice Radłowskie – Borzęcin (do ronda)                                      | I            | 16,73        |                                                                                       |                                                                           |
|       | 975 + 973        | Biskupice Radłowskie (od ronda) – Wierzchosławice – Kępa Bogumiłowicka – Dębina Zakrzowska (rondo) | I            | 20,48        |                                                                                       |                                                                           |
|       | 973              | Borusowa (od mostu) – Żabno (skrzyż. Z DW 975)                                                     | II           | 18,379       |                                                                                       |                                                                           |
|       | 973              | Obwodnica Hubenic i Kozłowa                                                                        | II           | 2,770        |                                                                                       |                                                                           |
| 29    | 975              | Dębina Zakrzowska (od ronda) – Roztoka (rondo)                                                     | I            | 13,95        | Firma Handlowo – Usługowa „TRANSROL” Antoni Romańczyk, Biała Niżna 468, 33-330 Grybów | Antoni Romańczyk<br>502 672 023<br><br>Bogusława Romańczyk<br>501 421 378 |
|       | 980 + 975        | Jurków – Roztoka – Paleśnica (granica powiatów)                                                    | II           | 20,92        |                                                                                       |                                                                           |
|       | 980              | Zakliczyn (rondo) – Gromnik (rondo)                                                                | I            | 11,50        |                                                                                       |                                                                           |
| 30    | 982              | Szczucin – Słupiec (gr. wojew.)                                                                    | II           | 11,17        | Kompleksowe Utrzymanie Dróg Mariusz Biedroński ul. Św. Floriana 8B 33-210 Olesno      | Mariusz Biedroński<br>608 538 667                                         |
|       | 984              | Lisia Góra – Nowa Jastrzębka (gr. województwa)                                                     | II           | 12,40        |                                                                                       |                                                                           |

|    |           |                                                                                          |    |       |                                                                                                  |                                                                                 |
|----|-----------|------------------------------------------------------------------------------------------|----|-------|--------------------------------------------------------------------------------------------------|---------------------------------------------------------------------------------|
| 31 | 977       | Tarnowiec – Tuchów (rondo)                                                               | I  | 15,78 | Przedsiębiorstwo Komunalno – Budowlane KOMBUD Sp. z o.o.<br>33-190 Ciężkowice,<br>ul. Krynicka 6 | Witold<br>Szcudrawa<br>605 405 664                                              |
|    | 977 + 980 | Tuchów (od ronda) – Gromnik (rondo) – Rzepiennik Strzyżewski (centrum)                   | I  | 17,91 |                                                                                                  |                                                                                 |
|    | 980       | Rzepiennik Strzyżewski (centrum) – Biecz (skrzyż. z DK 28)                               | II | 20,32 |                                                                                                  |                                                                                 |
| 32 | 977 + 981 | Gromnik (od ronda) – Zborowice – Wilczyńska                                              | I  | 23,35 | Firma Handlowo – Usługowa „TRANSROL” Antoni Romańczyk,<br>Biała Niżna 468, 33-330<br>Grybów      | Antoni<br>Romańczyk<br>502 672 023<br><br>Bogusława<br>Romańczyk<br>501 421 378 |
|    | 977       | Zborowice – Moszczenica (do ronda)                                                       | I  | 16,36 |                                                                                                  |                                                                                 |
| 33 | 979 + 977 | Gorlice (skrzyż. z DK 28) – Zagórzany – Moszczenica (rondo) Gorlice (rondo ul. Legionów) | II | 12,89 | Usługi Transportowe i Komunalne<br>Marek Szpila<br>Wilczyńska 64,<br>38-350 Bobowa               | Marek Szpila<br>504 229 892                                                     |
|    | 977       | Gorlice (od ronda ul. Legionów) – Małastów (skrzyż. z dr. Powiatową)                     | II | 13,98 |                                                                                                  |                                                                                 |
|    | 977       | Małastów (od skrzyż. z dr. Powiatową) – Konieczna (gr. Państwa)                          | II | 16,14 |                                                                                                  |                                                                                 |
|    | 993       | Gorlice - Bednarka (gr. Województwa.)                                                    | II | 16,07 |                                                                                                  |                                                                                 |



**Odcinki DW przekazane w Zimowe Utrzymanie innym  
Jednostkom Samorządu Terytorialnego**

| Lp. | Nr drogi | Przebieg ciągu drogi                                                                                                                                               | Standard ZUD | Długość [km] | JST           | Opis oraz zakres przekazanego w utrzymanie odcinka                       |
|-----|----------|--------------------------------------------------------------------------------------------------------------------------------------------------------------------|--------------|--------------|---------------|--------------------------------------------------------------------------|
| 1   | 773      | Sieniczno - Wesola<br>120/0+104,10- 120/0+810,63<br>150/0+107,5 - 150/0+911                                                                                        | I            | 1,510        | G. Iwanowice  | Chodniki przy wskazanych odcinkach drogi na terenie gminy Iwanowice      |
| 2   | 773      | Sieniczno - Wesola<br>095/1+160- 095/1+619                                                                                                                         | I            | 0,459        | G. Skąła      | Chodnik przy wskazanych odcinku drogi na terenie gminy Skąła             |
| 3   | 775      | Słomniki-Ispina<br>040/ 2+383,61-.040/ 2+445,23<br>050/ 1+000,00 -050/2+468,73                                                                                     | I            | 1,530        | G. Koniusza   | Chodniki przy wskazanych odcinkach drogi na terenie gminy Koniusza       |
| 4   | 775      | Słomniki-Ispina<br>140/ 1+685 – 140/1+890                                                                                                                          | I            | 0,205        | G. Drwinia    | Chodnik przy wskazanych odcinku drogi na terenie gminy Drwinia           |
| 5   | 775      | Słomniki-Ispina<br>010/3+094-010/3+987,40                                                                                                                          | I            | 0,893        | G. Słomniki   | Chodnik przy wskazanych odcinku drogi na terenie gminy Słomniki          |
| 6   | 775      | Słomniki-Ispina<br>055/0+323,40 – 055/0+608,85<br>080/ 0+702,70- 080/1+104,62                                                                                      | I            | 0,687        | G. Proszowice | Chodniki przy wskazanych odcinkach drogi na terenie gminy Proszowice     |
| 7   | 776      | Kraków - Busko Zdrój<br>110 km 0+000-0+627,38<br>120/0+000- 120/ 0+648                                                                                             | I            | 1,275        | G. Proszowice | Chodniki przy wskazanych odcinkach drogi na terenie gminy Proszowice     |
| 8   | 780      | km roboczy<br>001/ 0+000-0+287                                                                                                                                     | I            | 0,287        | M. Kraków     | Odcinek drogi ul. Księcia Józefa – Węzeł Mirowski                        |
| 9   | 780      | <b>Kraków - Chełm Śląski</b><br>090/ 2+266 – 090/ 2+586<br>110/ 0+078 – 110/ 0+866<br>110/ 1+405,57 – 110/ 1+610<br>120/0+726-120/1+194SP<br>120/0+845-120/0+969SL | I            | 1,906        | G. Alwernia   | Chodniki przy wskazanych odcinkach drogi w m. Brodła i Poręba Żegoty     |
| 10  | 780      | <b>Kraków – Chełm Śląski</b><br>070/ 0+159 – 070 / 0+409<br>085/ 0+000 – wokół ronda<br>085/0+250-085/0+485                                                        | I            | 0,485        | G. Czernichów | Chodnik przy wskazanym odcinku drogi w m. Czutuówek i Przeginia Duchowna |

**Odcinki DW przekazane w Zimowe Utrzymanie innym  
Jednostkom Samorządu Terytorialnego**

| Lp. | Nr drogi | Przebieg ciągu drogi                                                               | Standard ZUD | Długość [km] | JST                                                                             | Opis oraz zakres przekazanego w utrzymanie odcinka                                                            |
|-----|----------|------------------------------------------------------------------------------------|--------------|--------------|---------------------------------------------------------------------------------|---------------------------------------------------------------------------------------------------------------|
| 11  | 781      | <b>Chrzanów - Łękawica</b><br>220/ 2+075 – 220 / 2+182<br>230/ 2+466 - 230 / 2+552 | II           | 0,193        | G. Andrychów                                                                    | Chodniki przy wskazanych odcinkach drogi w m. Sułkowice i Targanice                                           |
| 12  | 783      | <b>Olkusz – Skalbmierz</b><br>210/0+243 – 210/1+084,70                             | I            | 0,841        | G. Wolbrom                                                                      | Chodniki przy wskazanym odcinku drogi w Gminie Wolbrom                                                        |
| 13  | 783      | odc. od skrzyż. z DK7 w m. Miechów do ronda na węźle Miechów (skrzyż. z S7)        | I            | 4,15         | Odcinek przekazany do utrzymania Generalnej Dyrekcji Dróg Krajowych i Autostrad | Punkt informacji drogowej tel.19 111 lub 12/412 16 44                                                         |
| 14  | 791      | <b>Olkusz - Trzebinia</b><br>260/ 0+303 – 260/ 0+707                               | II           | 0,404        | G. Trzebinia                                                                    | Chodniki przy wskazanym odcinku drogi w m. Trzebinia                                                          |
| 15  | 794      | <b>Strzegowa - Kraków</b><br>010/0+759 – 1+274                                     | I            | 0,515        | G. Wolbrom                                                                      | Chodniki przy wskazanym odcinku drogi w Gminie Wolbrom                                                        |
| 16  | 933      | <b>Rzuchów- Chrzanów</b><br>010/ 0+000 – 040/ 2+245                                | I            | 6,972        | G. Brzeszcze                                                                    | Chodniki, ścieżki rowerowe przy wskazanym odcinku drogi na terenie gminy Brzeszcze oraz ciągi pieszo-rowerowe |
| 17  | 933      | <b>Rzuchów - Chrzanów</b><br>140/ 0+152 – 140/ 0+913<br>170/ 0+780 – 185/ 0+088    | I            | 1,073        | Gmina Libiąż                                                                    | Chodniki przy wskazanych odcinkach drogi w m. Libiąż                                                          |
| 18  | 946      | <b>Żywiec - Sucha Beskidzka</b><br>050/ 0+888 – 090/ 0+181                         | I            | 4,770        | M. Sucha Beskidzka                                                              | Chodniki, ciąg pieszo - rowerowy przy wskazanym odcinku drogi na terenie M. Sucha Beskidzka                   |
| 19  | 948      | <b>Oświęcim – Kęty</b><br>045/ 1+786 – 045/ 2+810                                  | I            | 1,024        | G. Kęty                                                                         | Chodnik (ciąg pieszo-rowerowy) przy wskazanym odcinku drogi w m. Bielany                                      |

**Odcinki DW przekazane w Zimowe Utrzymanie innym  
Jednostkom Samorządu Terytorialnego**

| Lp. | Nr drogi | Przebieg ciągu drogi                                                                                                                               | Standard ZUD | Długość [km] | JST                      | Opis oraz zakres przekazanego w utrzymanie odcinka                                   |
|-----|----------|----------------------------------------------------------------------------------------------------------------------------------------------------|--------------|--------------|--------------------------|--------------------------------------------------------------------------------------|
| 20  | 949      | <b>Osiek</b><br>080 / 1+220 – 080 / 2+486                                                                                                          |              |              | Gmina Osiek              | Chodniki przy wskazanym odcinku drogi w m. Osiek                                     |
| 21  | 949      | <b>Jawiszowice – Przeciszów</b><br>080 / 2+478 – 100 / 2+245                                                                                       | II           | 7,208        | G. Polanka Wielka        | Chodniki przy wskazanym odcinku drogi w m. Polanka Wielka                            |
| 22  | 949      | Jawiszowice - Przeciszów<br>110/1+749-110/2+194                                                                                                    | II           | 0,445        | G. Przeciszów            | Chodnik przy wskazanych odcinku drogi na terenie gminy Przeciszów                    |
| 23  | 953      | <b>Skawina - Kalwaria Zeb.</b><br>025/ 1+340 – 1+664<br>050/ 0+017 – 050/ 0+200<br>070/ 3+156 – 070/ 3+440                                         | I            | 0,467        | G. Kalwaria Zebrzydowska | Chodniki przy wskazanych odcinkach w m. Kalwaria Zebrzydowska i Przytkowice          |
| 24  | 956      | Biertowice – Zembrzyce<br>070/ 0+002 - 070/ 0+246<br>070/ 5+950 - 070/ 6+072 SL,<br>070/ 6+006 – 070/ 6+115 SP                                     | I            | 0,475        | G. Sułkowice             | Chodniki przy wskazanych odcinkach drogi na terenie m. Sułkowice i m. Harbutowice    |
| 25  | 956      | Biertowice – Zembrzyce<br>070/6+496-070/6+738,30<br>110/ 0+118-110/0+268<br>110/0+856,40-110/0+962,30                                              | I            | 0,498        | G. Budzów                | Chodnik przy wskazanych odcinku drogi na terenie gminy Budzów                        |
| 26  | 957      | Zawoja<br>010/ 3+624,83 – 010/ 3+749,66<br>060 /1+490 – 060/ 1+594<br>060/ 2+199– 060/ 2+483,10                                                    | II           | 0,513        | G. Zawoja                | Chodniki przy wskazanych odcinkach drogi na terenie Gminy Zawoja                     |
| 27  | 957      | Zubrzyca Dolna – Jabłonka<br>100/ 7+128,80 –100/ 7+321,78 SP<br>100/9+178-100/9+280<br>110/ 0+055 – 100/ 0+841,60 SP                               | II           | 1,082        | UG Jabłonka              | Chodniki przy wskazanych odcinkach drogi na terenie Gminy Jabłonka                   |
| 28  | 957      | Białka - Nowy Targ<br>010/0+441- 010/0+551                                                                                                         | I            | 0,110        | G. Maków Podhalański     | Chodnik przy wskazanych odcinku drogi na terenie gminy Maków Podhalański             |
| 29  | 958      | Chabówka - Zakopane<br>080/ 14+569 – 090/ 1+073                                                                                                    | II           | 5,175        | M. Zakopane              | M. Zakopane, odcinek drogi od skrzyżowania z DK nr 47 do granicy z Gminą Kościelisko |
| 30  | 958      | Chabówka - Zakopane<br>080/ 1+885 – 080/ 5+960 SL<br>080/ 11+020 – 080/ 11+565 SL<br>080/11+521,97 – 080/12+304,06<br>080/ 12+274 – 080/ 12+825 SL | II           | 5,954        | G. Kościelisko           | Chodniki, pobocza przy wskazanych odcinkach drogi na terenie Gminy Kościelisko       |

**Odcinki DW przekazane w Zimowe Utrzymanie innym  
Jednostkom Samorządu Terytorialnego**

| Lp. | Nr drogi | Przebieg ciągu drogi                                                                                                                                                 | Standard ZUD | Długość [km] | JST                       | Opis oraz zakres przekazanego w utrzymanie odcinka                          |
|-----|----------|----------------------------------------------------------------------------------------------------------------------------------------------------------------------|--------------|--------------|---------------------------|-----------------------------------------------------------------------------|
| 31  | 960      | Czarna Góra - Bukowina Tatrzańska –<br>gr. Państwa<br>010/ 0+000 -010/ 0+240<br>010/ 1+194 -010/ 4+140<br>020/ 0+000 - 1+089                                         | II           | 5,331        | G. Bukowina<br>Tatrzańska | Chodniki, pobocza przy wskazanych odcinkach drogi Gminy Bukowina Tatrzańska |
| 32  | 961      | Poronin - Bukowina<br>015/ 7+290- 015/ 7+657                                                                                                                         | II           | 0,490        | G. Bukowina<br>Tatrzańska | Chodniki przy wskazanym odcinku drogi na terenie Gminy Bukowina Tatrzańska  |
| 33  | 964      | Kasina W. - Biskupice Radł.<br>020/ 3+548- 030/ 0+128<br>030 /1+478,5- 030/ 2+268<br>050/ 1+240 – 050/ 1+740<br>050/ 2+455 – 050/ 2+750,5<br>050/ 3+667 – 050/ 4+016 | I            | 2,181        | G. Wiśniowa               | Chodniki przy wskazanych odcinkach drogi na terenie Gminy Wiśniowa          |
| 34  | 964      | Sieraków-Dziewanowice<br>150/ 0+517,47 – 150/0+646,40<br>150/ 1+517 – 150/2+668<br>150/0+937,50-150/2+668                                                            | I            | 1,860        | G. Dobczyce               | Chodniki przy m. Dziewanowice, Sieraków                                     |
| 35  | 964      | Kasina Wielka -Biskupice Radłowskie<br>430/ 0+711,26-490/ 0+615,02                                                                                                   | I            | 14,305       | G. Drwinia                | Chodnik przy wskazanych odcinku drogi na terenie gminy Drwinia              |
| 36  | 964      | Kasina Wielka - Biskupice Radłowskie<br>070/0+413-070/0+610                                                                                                          | I            | 0,197        | Gmina<br>Raciechowice     | Chodnik przy wskazanych odcinku drogi na terenie gminy Raciechowice         |
| 37  | 964      | Kasina Wielka – Biskupice Radł.<br>290/ 0+413 – 410/3+907                                                                                                            | I            | 19,024       | MiG<br>Niepołomice        | Chodniki przy wskazanym odcinku drogi na terenie Gminy Niepołomice          |
| 38  | 964      | Obwodnica Podłęża<br>331/0+187 – 2+365                                                                                                                               | I            | 2,178        | MiG<br>Niepołomice        | Jeźdnia wraz z chodnikami                                                   |
| 39  | 964      | Kasina W. - Biskupice Radł.<br>570/ 1+644 – 570/ 2+062,20<br>570/1+941,80-570/2+033,62SL<br>570/ 2+188,1 – 570/ 2+379,91                                             | I            | 0,701        | G. Radłów                 | Chodniki przy wskazanych odcinkach drogi na terenie Gminy Radłów            |
| 40  | 965      | Zielona – Bochnia – Limanowa<br>230/ 1+748 – 240/ 1+721                                                                                                              | I            | 2,722        | UM Limanowa               | Odcinek drogi na terenie Miasta Limanowa                                    |

**Odcinki DW przekazane w Zimowe Utrzymanie innym  
Jednostkom Samorządu Terytorialnego**

| Lp. | Nr drogi | Przebieg ciągu drogi                                                                                                               | Standard ZUD | Długość [km]        | JST                    | Opis oraz zakres przekazanego w utrzymanie odcinka                                   |
|-----|----------|------------------------------------------------------------------------------------------------------------------------------------|--------------|---------------------|------------------------|--------------------------------------------------------------------------------------|
| 41  | 965      | Zielona – Bochnia – Limanowa<br>050/ 0+000 – 110/ 0+415,<br>oraz odc. 011/ 0+251– 021/ 1+311<br>(łącznik bocheński)                | I            | 4,929<br>+<br>1,821 | M. Bochnia             | Odcinek drogi na terenie Miasta Bochnia i łącznika bocheńskiego                      |
| 42  | 965      | Zielona - Limanowa<br>015/ 3+212 - 020/2+152<br>030/ 1+629 - 040/ 0+510                                                            | I            | 3,727               | G. Drwinia             | Chodniki przy wskazanych odcinkach drogi na terenie gminy Drwinia                    |
| 43  | 965      | Zielona -Limanowa<br>040/ 1+704-040/2+387<br>040/ 2+991-040/3+276<br>40/3+600-040/3+780                                            | I            | 1,148               | G. Bochnia             | Chodniki przy wskazanych odcinkach drogi na terenie gminy Bochnia                    |
| 44  | 965      | Łąka Górna- Żegocina<br>190/ 1+093,55 – 190/ 1+369,46<br>210/ 1+493 – 210/ 1+690 SL                                                | I            | 0,473               | G. Żegocina            | Chodniki przy wskazanych odcinkach drogi na terenie Gminy Żegocina                   |
| 45  | 966      | Wieliczka - Gdów - Muchówka –<br>Tymowa<br>100/ 0+366 – 100/ 0+580 100/<br>2+024 -100/ 2+495                                       | I            | 0,685               | G. Gdów                | Chodniki przy wskazanym odcinku drogi na terenie Gminy Gdów w m. Podolany, Zagórzany |
| 46  | 966      | Wieliczka - Gdów - Muchówka –<br>Tymowa<br>110/ 1+564 do 150/0+481                                                                 | I            | 4,784               | G. Łapanów             | Chodniki przy wskazanym odcinku drogi na terenie Gminy Łapanów                       |
| 47  | 966      | Wieliczka - Gdów - Muchówka –<br>Tymowa<br>200/ 1+841 do 210/ 0+060                                                                | I            | 0,718               | Gmina Lipnica Murowana | Chodnik i ciąg pieszo rowerowy przy odcinku drogi na terenie Gminy Lipnica Murowana  |
| 48  | 967      | Myślenice - Łapczyca<br>050/0+353,53-050/0+649,79                                                                                  | I            | 0,296               | G. Myślenice           | Chodnik przy wskazanych odcinku drogi na terenie gminy Myślenice                     |
| 49  | 967      | Myślenice – Łapczyca<br>070/ 0+340 – 070/ 0+750,<br>070/ 0+790 – 070/ 1+781<br>080/ 0+040 – 080/ 0+156                             | I            | 1,517               | G. Dobczyce            | Chodniki przy wskazanych odcinkach drogi w m. Dobczyce                               |
| 50  | 967      | Myślenice – Łapczyca<br>090 /3+357,20 – 090/ 3+530,88<br>100/1+335-100/1+598SL<br>100/1+754-100/1+800SP<br>121/ 1+451 – 125/ 0+098 | I            | 0,649               | G. Gdów                | Chodniki przy wskazanych odcinkach drogi w m. Gdów                                   |
| 51  | 967      | Łapczyca<br>160/ 1+386 –170/ 0+090<br>170/ 1+726 – 170/ 1+850                                                                      | I            | 0,348               | G. Bochnia             | Chodniki przy wskazanych odcinkach drogi w m. Łapczyca                               |

**Odcinki DW przekazane w Zimowe Utrzymanie innym  
Jednostkom Samorządu Terytorialnego**

| Lp. | Nr drogi | Przebieg ciągu drogi                                                                                                                                                                          | Standard ZUD | Długość [km] | JST                           | Opis oraz zakres przekazanego w utrzymanie odcinka                                |
|-----|----------|-----------------------------------------------------------------------------------------------------------------------------------------------------------------------------------------------|--------------|--------------|-------------------------------|-----------------------------------------------------------------------------------|
| 52  | 968      | Lubień – Mszana Dolna - Zabrzeż                                                                                                                                                               | II           | 1,965        | G.Łącko                       | Chodniki przy wskazanych odcinkach drogi w m. Łącko                               |
| 53  | 969      | Nowy Targ - Krościenko - Zabrzeż - Stary Sącz<br>080/ 1+555 – 080/ 1+272SL<br>080/ 1+268 – 080/ 2+048SP<br>080/ 1+500 – 080/ 1+720<br>080/ 3+264 – 080/ 3+850SL<br>090/ 1+023 – 090/ 1+927 SL | II           | 2,607        | Gmina Krościenko nad Dunajcem | Chodniki przy wskazanych odcinkach drogi na terenie Gminy Krościenko nad Dunajcem |
| 54  | 969      | Nowy Targ - Krościenko - Zabrzeż - Stary Sącz<br>090/2+998 – 100/0+526                                                                                                                        | II           | 8,150        | G. Ochotnica Dolna            | Chodniki przy wskazanym odcinku drogi na terenie Gminy Ochotnica Dolna            |
| 55  | 969      | Nowy Targ - Krościenko - Zabrzeż - Stary Sącz<br>110/ 1+776 – 110/ 1+949 SP<br>110/ 2+364 – 110/ 2+475 SP<br>120/ 2+174 – 120/ 3+469 SL                                                       | II           | 1,579        | G. Łącko                      | Chodniki przy wskazanych odcinkach drogi na terenie Gminy Łącko                   |
| 56  | 971      | Krynica - Piwniczna<br>015/ 0+000 - 015/ 5+056                                                                                                                                                | II           | 5,056        | G. Krynica Zdrój              | Odcinek drogi na terenie Miasta Krynica                                           |
| 57  | 971      | Krynica - Piwniczna<br>015/ 5+056 - 060/ 2+866                                                                                                                                                | II           | 20, 875      | M i G Muszyna                 | Odcinek drogi na terenie Gminy Muszyna                                            |
| 58  | 973      | Nowy Korczyn – Żabno-Tarnów – Kępa Bogumiłowicka<br>100/ 3+840 – 140/ 0+982                                                                                                                   | I            | 3,245        | G. Żabno                      | Chodniki przy wskazanym odcinku drogi na terenie Gminy Żabno                      |
| 59  | 975      | Dąbrowa Tarnowska - Zakliczyn – Dąbrowa<br>010/ 2+923 – 010/2+943                                                                                                                             | I            | 0,020        | G. Dąbrowa Tarnowska          | Dojście do przejścia dla pieszych                                                 |
| 60  | 975      | Dąbrowa Tarnowska - Zakliczyn – Dąbrowa<br>030/ 1+613,6 –050/ 0+126                                                                                                                           | I            | 6,029        | G. Żabno                      | Chodniki przy wskazanym odcinku drogi na terenie Gminy Żabno                      |
| 61  | 975      | Dąbrowa Tarnowska - Zakliczyn – Dąbrowa<br>090/ 1+790,5 – 090/ 1+852                                                                                                                          | I            | 0,061        | G. Radłów                     | Chodniki przy wskazanym odcinku drogi na terenie Gminy Radłów                     |
| 62  | 975      | Dąbrowa Tarnowska - Zakliczyn – Dąbrowa<br>120/ 0+078,5 -120/0+288,85                                                                                                                         | I            | 0,210        | Gmina Wierzchosławice         | Chodniki przy wskazanych odcinkach drogi na terenie Gminy Wierzchosławice         |
| 63  | 975      | Dąbrowa Tarnowska - Zakliczyn – Dąbrowa<br>181/ 1+665 – 181/ 3+043 (dr. Serwisowa)<br>195/ 4+584,5 – 195/ 4+702<br>195/ 4+715,2 – 195/ 4+778<br>195/ 4+865,5 – 195/ 5+071                     | II           | 1,765        | G. Wojnicz                    | Chodniki przy wskazanych odcinkach drogi na terenie Gminy Wojnicz                 |

**Odcinki DW przekazane w Zimowe Utrzymanie innym  
Jednostkom Samorządu Terytorialnego**

| Lp. | Nr drogi | Przebieg ciągu drogi                                                                                                                                      | Standard ZUD | Długość [km] | JST            | Opis oraz zakres przekazanego w utrzymanie odcinka                   |
|-----|----------|-----------------------------------------------------------------------------------------------------------------------------------------------------------|--------------|--------------|----------------|----------------------------------------------------------------------|
| 64  | 975      | Dąbrowa Tarnowska - Zakliczyn –<br>Dąbrowa<br>195/6+191 – 240/2+742                                                                                       | I<br>II      | 13,138       | G Zakliczyn    | Chodniki przy wskazanym odcinku drogi na terenie Gminy Zakliczyn     |
| 65  | 977      | Tarnów - Gorlice - Konieczna -<br>gr. Państwa<br>010/ 0+073,5 – 010/ 0+319<br>010/ 0+323 – 010/ 0+806<br>010/ 1+804 – 010/ 1+984<br>020/1+687 – 020/1+806 | I            | 1,036        | G. Tarnów      | Chodniki przy wskazanych odcinkach drogi na terenie Gminy Tarnów     |
| 66  | 977      | Tarnów – Gorlice - Konieczna -<br>gr. państwa<br>150/ 6+143 – 160/ 0+193,47                                                                               | I            | 0,222        | G. Bobowa      | Chodnik przy wskazanych odcinku drogi na terenie gminy Bobowa        |
| 67  | 977      | Tarnów – Gorlice - Konieczna -<br>gr. państwa<br>120/ 3+358- 120/3+920<br>150/ 0+000 – 150/0+435,3                                                        | I            | 1,015        | G. Ciężkowice  | Chodniki przy wskazanych odcinkach drogi na terenie gminy Ciężkowice |
| 68  | 977      | Tarnów – Gorlice – Konieczna -<br>gr. państwa<br>270/0+686 – 270/0+994<br>270/1+212 – 270/1+442                                                           | II           | 0,538        | G. Sękowa      | Chodnik przy wskazanych odcinku drogi na terenie gminy Sękowa        |
| 69  | 977      | Tarnów - Gorlice - Konieczna -<br>gr. Państwa<br>040/ 0+010 – 040/ 0+451<br>080/ 0+020 – 080/ 0+305,2<br>080/ 2+267 – 090/ 0+524                          | I<br>II      | 1,404        | G. Tuchów      | Chodniki przy wskazanych odcinkach drogi na terenie Gminy Tuchów     |
| 70  | 977      | Tarnów - Gorlice - Konieczna -<br>gr. Państwa<br>100/1+921 – 120 2+742                                                                                    | II           | 6,799        | G. Gromnik     | Chodniki przy wskazanym odcinku drogi na terenie Gminy Gromnik       |
| 71  | 977      | Tarnów – Gorlice – Konieczna –<br>gr. Państwa<br>210/0+000 – 210/0+814                                                                                    | II           | 0,814        | G. Moszczenica | Chodnik przy wskazanym odcinku drogi na terenie Gminy Czchów         |
| 72  | 979      | Moszczenica – Zagórzany - Gorlice<br>010/0+603 – 010/0+982                                                                                                | II           | 0,379        | G. Moszczenica | Chodnik przy wskazanym odcinku drogi na terenie Gminy Moszczenica    |
| 73  | 980      | Jurków – Biecz<br>010/ 0+086 – 010/ 0+297,8                                                                                                               | II           | 0,212        | G. Czchów      | Chodniki przy wskazanym odcinku drogi na terenie Gminy Czchów        |
| 74  | 980      | Jurków – Biecz<br>060/ 1+642 – 080/ 3+420                                                                                                                 | I<br>II      | 10,586       | G. Gromnik     | Chodniki przy wskazanym odcinku drogi na terenie Gminy Gromnik       |

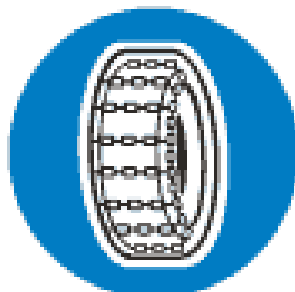
**Odcinki DW przekazane w Zimowe Utrzymanie innym  
Jednostkom Samorządu Terytorialnego**

| Lp. | Nr drogi | Przebieg ciągu drogi                                                                                                                                                                                                                                                    | Standard ZUD | Długość [km] | JST                       | Opis oraz zakres przekazanego w utrzymanie odcinka                                 |
|-----|----------|-------------------------------------------------------------------------------------------------------------------------------------------------------------------------------------------------------------------------------------------------------------------------|--------------|--------------|---------------------------|------------------------------------------------------------------------------------|
| 75  | 980      | Jurków – Biecz<br>080/ 6+970 – 080/ 7+434<br>110/ 1+830,5 – 110/ 2+209,8<br>110/ 2+224,83 – 110/ 2+716,37 SL<br>110/ 2+665 – 110/ 2+806<br>120/ 0+107 – 120/ 0+201,25<br>120/ 0+269,75 – 120/ 0+687                                                                     | II           | 1,987        | G. Rzepiennik Strzyżewski | Chodniki przy wskazanych odcinkach drogi w na terenie Gminy Rzepiennik Strzyżewski |
| 76  | 980      | Jurków – Biecz<br>120/ 3+595 – 120/ 3+610<br>130/ 0+000 – 130/ 0+360<br>130/ 2+124 – 130/ 2+326<br>130/ 2+586 – 130/ 2+685<br>130/ 2+690 – 130/ 3+003,5<br>130/6+086,77 – 130/6+186,77<br>130/9+197,5 – 130/9+454<br>140/ 0+047 – 140/ 0+447<br>140/ 0+500 – 140/ 0+970 | II           | 2,217        | G. Biecz                  | Chodniki przy wskazanych odcinkach drogi w na terenie Gminy Biecz                  |
| 77  | 981      | Zborowice – Krynica<br>010/ 0+000 – 010/ 0+042,2                                                                                                                                                                                                                        | II           | 0,042        | G. Ciężkowice             | Chodniki przy wskazanym odcinku drogi w na terenie Gminy Ciężkowice                |
| 78  | 981      | Zborowice – Krynica<br>035/ 0+740 – 035/ 1+267                                                                                                                                                                                                                          | II           | 0,527        | G. Bobowa                 | Chodniki przy wskazanym odcinku drogi w na terenie Gminy Bobowa                    |
| 79  | 981      | Zborowice – Krynica<br>080/2+160 –100/1+632                                                                                                                                                                                                                             | II           | 3,569        | G. Grybów                 | Chodniki przy wskazanym odcinku drogi na terenie Gminy Grybów                      |
| 80  | 981      | Zborowice – Krynica<br>130/ 2+473,2 –130/ 2+562<br>140/0+000 – 140/0+120<br>140/0+205 – 140/0+405                                                                                                                                                                       | II           | 0,409        | G. Krynica Zdrój          | Chodniki przy wskazanym odcinku drogi na terenie Gminy Krynica-Zdrój               |
| 81  | 981      | Zborowice – Krynica<br>150/ 3+756 –150 /5+219                                                                                                                                                                                                                           | II           | 1,463        | G. Krynica Zdrój          | Odcinek drogi na terenie Miasta Krynica                                            |
| 82  | 984      | Lisia Góra – Radomyśl Wielki – Mielec<br>010/ 0+760 – 010/ 0+930<br>020/ 0+019 – 020/ 0+132<br>020/ 0+200 – 020/ 0+235                                                                                                                                                  | II           | 0,318        | G. Lisia Góra             | Chodniki przy wskazanych odcinkach drogi na terenie Gminy Lisia Góra               |
| 83  | 993      | Gorlice – Nowy Żmigród – Dukla<br>010/ 1+834 – 010/1+958,80<br>010/ 2+461 – 010/2+945                                                                                                                                                                                   | II           | 0,608        | M. Gorlice                | Odcinki chodnika przy drodze na terenie Miasta Gorlice                             |
| 84  | 993      | Gorlice – Nowy Żmigród – Dukla<br>030/0+593 – 030/0+708<br>030/ 0+717 – 030/ 1+646<br>060/ 3+341 – 060/ 3+520                                                                                                                                                           | II           | 1,1,223      | G. Lipinki                | Chodniki przy wskazanych odcinkach drogi na terenie Gminy Lipinki                  |



**Wykaz odcinków dróg wojewódzkich,  
na których w okresie zimowym przy zaśnieżonej nawierzchni obowiązuje  
nakaz używania łańcuchów przeciwpoślizgowych:**

Znak :



**Droga wojewódzka nr 965**

odcinek 210 km 0+640 – odcinek 230 km 0+048 – dł. 8,2 km  
m. Żegocina - m. Młynne

**Droga wojewódzka nr 957**

odcinek 080 km 0+109 – odcinek 090 km 6+790 – dł. 15,9 km  
m. Zawoja (Krowiarki) - m. Zubrzyca Górna

**Droga wojewódzka nr 960**

odcinek 010 km 0+070 – odcinek 030 km 3+222 – dł. 12,9 km  
m. Bukowina - granica państwa Łysa Polana

**Droga wojewódzka nr 961**

odcinek 010 km 2+993 – odcinek 010 km 7+657 – dł. 4,7 km  
m. Stasikówka - m. Bukowina Tatrzańska

**Droga wojewódzka nr 968**

odcinek 060 km 6+545 – odcinek 060 km 14+990 – dł. 8,44 km  
m. Lubomierz – m. Szczawa

**Droga wojewódzka nr 969**

odcinek 070 km 2+900 – odcinek 080 km 5+920 – dł. 14,9 km  
m. Maniowy - m. Krościenko nad Dunajcem

**Droga wojewódzka nr 975**

odcinek 250 km 0+600 – odcinek 260 km 0+300 – dł. 3,65 km  
m. Bujne - m. Bartkowa Posadowa

odcinek 290 km 0+135 – odcinek 290 km 6+640 – dł. 6,5 km  
m. Sienna - m. Dąbrowa

**Droga wojewódzka nr 981**

odcinek 130 km 0+042 – odcinek 150 km 4+340 – dł. 14,0 km  
m. Polany - m. Krynica Zdrój

**Droga wojewódzka nr 977**

odcinek 020 km 0+200 – odcinek 040 km 0+656 – dł. 10.0 km  
m. Nowodworze - m. Tuchów

odcinek 150 km 0+127 – odcinek 160 km 0+515 – dł. 6,6 km  
m. Zborowice - m. Siedliska

odcinek 270 km 3+100 – odcinek 280 km 6+968 – dł. 7,0 km  
m. Małastów - m. Gładyszów

**Droga wojewódzka nr 783**

odcinek 270 km 3+918 – odcinek 300 km 0+206 – dł. 3,5 km  
m. Falniów - m. Miechów

**Droga wojewódzka nr 781**

odcinek 230 km 3+680 – odcinek 230 km 7+527 – dł. 3,8 km  
m. Targanice - granica województwa

**Droga wojewódzka nr 978**

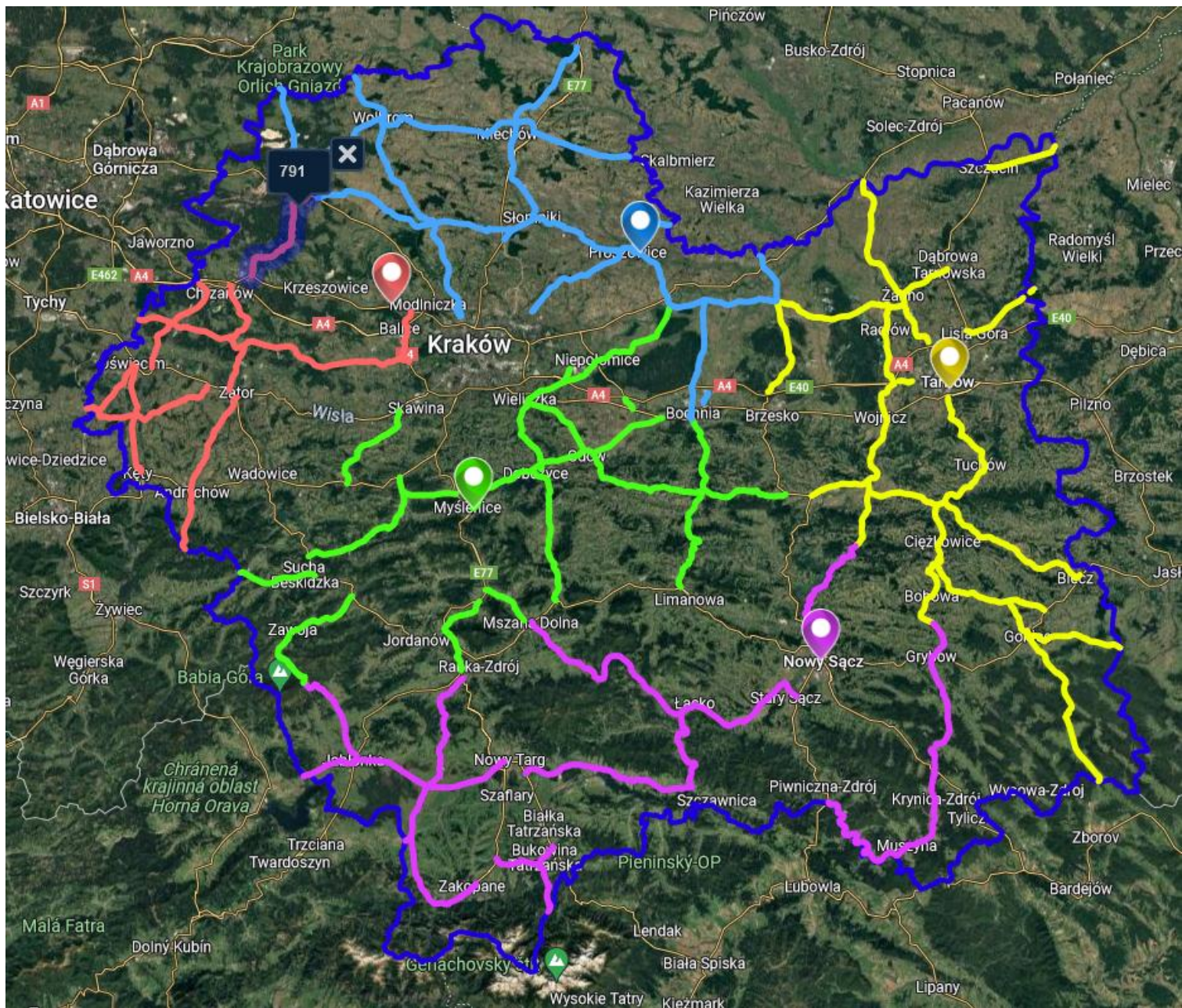
km 715+050 – odcinek 728+866 - dł. 13,7 km  
m. Tenczyn – m. Naprawa

## Standardy zimowego utrzymania dróg w okresie zimowym na drogach zarządzanych przez ZDW w Krakowie

Akcję zimowego utrzymania dróg należy rozpocząć w momencie stwierdzenia zjawiska atmosferycznego lub powzięcia uwiarygodnionych informacji o wystąpieniu.

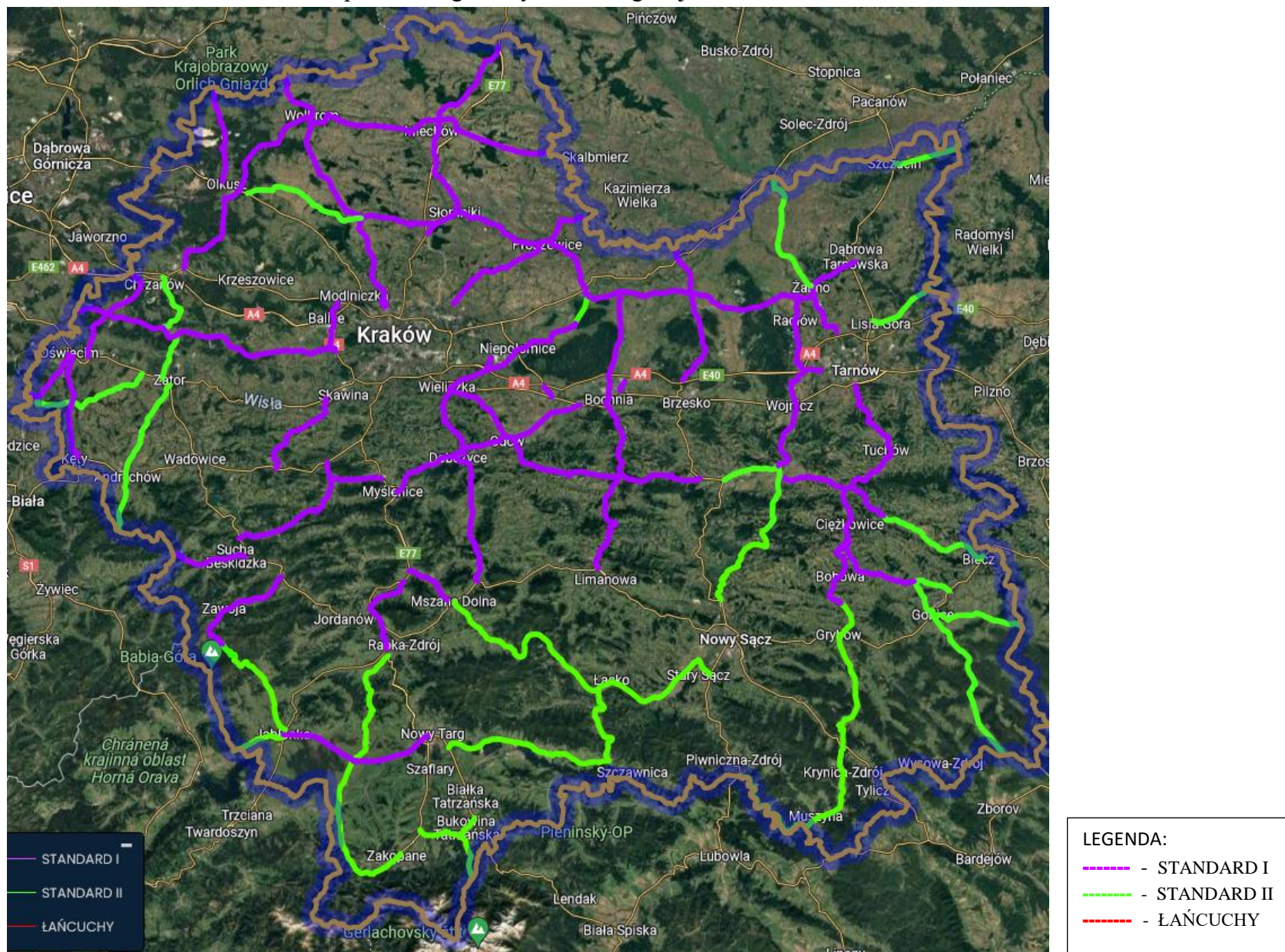
| L.p. | Standard | Opis standardu                                                                                                                                                                                                                                                                                              | Dopuszczalne odstępstwa od stanu nawierzchni opisanego standardem z określeniem czasu w jakim skutki danego zjawiska atmosferycznego powinny być usunięte ( zlikwidowane)                                                                                                                                |                                                                                                                                |
|------|----------|-------------------------------------------------------------------------------------------------------------------------------------------------------------------------------------------------------------------------------------------------------------------------------------------------------------|----------------------------------------------------------------------------------------------------------------------------------------------------------------------------------------------------------------------------------------------------------------------------------------------------------|--------------------------------------------------------------------------------------------------------------------------------|
|      |          |                                                                                                                                                                                                                                                                                                             | Po ustaniu opadów śniegu                                                                                                                                                                                                                                                                                 | Od stwierdzenia zjawiska atmosferycznego lub powzięcia uwiarygodnionych informacji o wystąpieniu powyższego                    |
| 1    | I        | Jezdnia odśnieżona na całej długości i szerokości, jezdnia posypana na całej długości i szerokości materiałem chemicznym chodniki odśnieżone i posypane mieszanką środków chemicznych i uszarstniających<br>Przy temp. poniżej -10°C konieczne stosowanie mieszaniny środków chemicznych i uszarstniających | Dotyczy jezdni<br>- śnieg luźny może zalegać do 4 godz.<br>- błoto pośniegowe może występować do 6 godz.<br>- może występować warstwa zajeżdżonego śniegu o grubości nie utrudniającej ruchu do 6 godz.<br>Pobocza do 6 godz.<br>Chodniki do 12 godz.<br>Chodniki na obiektach inżynierskich do 24 godz. | - gołoledzi - 3 godz.<br>- szronu - 3 godz.<br>- szadzi - 3 godz.<br>- lodowicy - 4 godz.<br>- śliskości pośniegowej - 4 godz. |
| 2    | II       | Jezdnia odśnieżona na całej długości i szerokości, jezdnia posypana na całej długości i szerokości mieszanką materiału chemicznego i uszarstniającego niechemicznego, chodniki odśnieżone i posypane mieszanką środków chemicznych i uszarstniających                                                       | Dotyczy jezdni<br>- śnieg luźny może zalegać do 4 godz.<br>- błoto pośniegowe może występować do 6 godz.<br>- może występować warstwa zajeżdżonego śniegu o grubości nie utrudniającej ruchu do 6 godz.<br>Pobocza do 8 godz.<br>Chodniki do 12 godz.<br>Chodniki na obiektach inżynierskich do 24 godz. | - gołoledzi - 4 godz.<br>- szronu - 4 godz.<br>- szadzi - 4 godz.<br>- lodowicy - 4 godz.<br>- śliskości pośniegowej - 4 godz. |

Mapa sieci dróg wojewódzkich z podziałem na Rejony



- LEGENDA:**
- - sieć dróg administrowana przez RDW Kraków
  - - sieć dróg administrowana przez RDW Jakubowice
  - - sieć dróg administrowana przez RDW Myślenice
  - - sieć dróg administrowana przez RDW Nowy Sącz
  - - sieć dróg administrowana przez RDW Tarnów

## Mapa zimowego utrzymania dróg wojewódzkich w sezonie 2024/2025



Aktualna mapa dostępna na stronie ZDW Kraków pod linkiem: <https://www.scribblemaps.com/maps/view/ZIMOWE%20UTRZYMANIE%20DR%C3%93G/ZUD>

# TELEFONY DYŻURNE

Zarząd Dróg Wojewódzkich w Krakowie ul. Głowackiego 56

Centrala Tel. /12/ 44-65-700, e-mail: [sekretariat@zdw.krakow.pl](mailto:sekretariat@zdw.krakow.pl)

## JEDNOSTKI TERENOWE ZDW KRAKÓW

---

### **Rejon Dróg Wojewódzkich w Krakowie z siedzibą w Zabierzowie**

32-080 Zabierzów, ul. Spokojna 1A:

tel. (12) 285-51-26, (12) 285-51-96, fax (12) 285-10-74 w.32,

e-mail: [rdwk@zdw.krakow.pl](mailto:rdwk@zdw.krakow.pl)

Obwód Drogowy w Babicach (32) 613-49-61

Obwód Drogowy w Kętach 609-703-891

---

### **Rejon Dróg Wojewódzkich w Myślenicach**

32-400 Myślenice, ul. Drogowców 2:

tel. (12) 272-17-88, fax (12) 274-14-16,

e-mail: [rdwm@zdw.krakow.pl](mailto:rdwm@zdw.krakow.pl)

Obwód Drogowy w Myślenicach (12) 272-17-88

Obwód Drogowy w Bochni (14) 610 06 09

Posterunek Drogowy w Suchej Beskidzkiej (33) 874-26-01

---

### **Rejon Dróg Wojewódzkich w Jakubowicach**

32-100 Proszowice, Jakubowice 75:

tel./fax (12) 386-38-30, fax w.14

e-mail: [rdwj@zdw.krakow.pl](mailto:rdwj@zdw.krakow.pl)

Obwód Drogowy w Jakubowicach (12) 386-38-30

Obwód Drogowy w Wolbromiu (32) 644-20-53

---

### **Rejon Dróg Wojewódzkich w Nowym Sączu**

33-300 Nowy Sącz, ul. Kilińskiego 70:

tel. (18) 443-43-24, fax (18) 444-20-54,

e-mail: [rdwns@zdw.krakow.pl](mailto:rdwns@zdw.krakow.pl)

Obwód Drogowy w Starym Sączu (18) 446-04-77, fax. (18) 446-18-73

Obwód Drogowy w Czarnym Dunajcu 798 826 365

Posterunek Drogowy w Piwnicznej 603-679-264

---

### **Rejon Dróg Wojewódzkich w Tarnowie**

33-100 Tarnów, ul. Ostrogskich 5a:

tel./fax (14) 621-17-54, (14) 621-98-43, fax (14) 637-74-01 w. 24,

e-mail: [rdwt@zdw.krakow.pl](mailto:rdwt@zdw.krakow.pl)

Obwód Drogowy w Sieradzy (14) 645-69-52

Obwód Drogowy w Ciężkowicach (14) 651-01-57

Posterunek Drogowy w Gorlicach 693-880-229

---

# **OSOBY ODPOWIEDZIALNE ZA UTRZYMANIE DRÓG**

---

## **Rejon Dróg Wojewódzkich w Krakowie z siedzibą w Zabierzowie**

**Grzegorz Wawryka** Kierownik Rejonu  
tel. służbowy: /12/ 285-51-26, /12/ 285-51-96  
tel. komórkowy: 694-487-761

**Sławomir Dyba** Kierownik Obwodu Drogowego Babice  
tel. służbowy: /32/ 613-49-61  
tel. komórkowy: 694-487-830

**Anna Iskierka** Kierownik Obwodu Drogowego Kęty  
tel. służbowy: 609-703-891  
tel. komórkowy: 512-046-778

## **Rejon Dróg Wojewódzkich w Jakubowicach**

**Paweł Rykała** Kierownik Rejonu  
tel. służbowy: /12/ 386-38-30  
tel. komórkowy: 519-508-533

**Marek Koziol** Kierownik Obwodu Drogowego Wolbrom  
tel. służbowy: /32/ 644-20-53  
tel. komórkowy: 603-962-186

**Sławomir Kaczor** Kierownik Obwodu Drogowego Jakubowice  
tel. służbowy: /12/ 386-38-30  
tel. komórkowy: 504-100-307

## **Rejon Dróg Wojewódzkich w Myślenicach**

**Władysław Piąściak** Kierownik Rejonu  
tel. służbowy: /12/ 272-17-88  
tel. komórkowy: 603-923-106

**Mariusz Rajca** Kierownik Obwodu Drogowego Bochnia  
tel. służbowy: /14/ 610-06-09  
tel. komórkowy: 695-605-618

**Wojciech Gorączko** Kierownik Obwodu Drogowego Myślenice  
tel. służbowy: /12/ 272-17-88  
tel. komórkowy: 603-923-107

## Rejon Dróg Wojewódzkich w Nowym Sączu

**Janusz Klag** Kierownik Rejonu  
tel. służbowy: /18/ 443-58-60  
tel. komórkowy: 511-987-164

**Ryszard Słowiński** Kierownik Obwodu Drogowego Stary Sącz  
tel. służbowy: /18/ 446-04-77  
tel. komórkowy: 603-679-264

**Jacek Rokicki** Kierownik Obwodu Drogowego Czarny Dunajec  
tel. służbowy: /18/ 265-14-77  
tel. komórkowy: 609-209-310

## Rejon Dróg Wojewódzkich w Tarnowie

**Marek Wieczorek** Kierownik Rejonu  
tel. służbowy: /14/ 621-17-54  
tel. komórkowy: 605-088-060

**Anna Stancelewicz – Tokarz** Kierownik Obwodu Drogowego Sieradza  
tel. służbowy: /14/ 645-69-52  
tel. komórkowy: 601-587-721

**Marcin Chumikowski** Kierownik Obwodu Drogowego Ciężkowice  
tel. służbowy: /14/ 651-01-57  
tel. komórkowy: 601-587-782

## Zarząd Dróg Wojewódzkich w Krakowie

**Jarosław Kasprzyk** Z-ca Dyrektora d/s Utrzymania  
tel. służbowy: /12/ 44-65-703  
tel. komórkowy: 605-354-219

**Agnieszka Krzanik** Naczelnik Wydziału Utrzymania Dróg i Mostów  
tel. służbowy: /12/ 44-65-850  
tel. komórkowy: 605-353-696



**WYKAZ TELEFONÓW  
ZWIĄZANYCH Z ZIMOWYM UTRZYMANIEM DRÓG**

1. Urząd Marszałkowski Województwa Małopolskiego – Kraków, ul. Raławicka 56  
tel. /12/ 630-33-33  
fax. /12/ 630-31-26
  
2. UM Województwa Małopolskiego  
Dep. Infrastruktury Drogowej i Transportu  
tel. /12/ 630-33-80
  
3. Wojewódzkie Centrum Zarządzania Kryzysowego w Małopolskim Urzędzie Wojewódzkim  
tel. /12/ 392-13-00  
987  
fax. /12/ 422-72-08  
e-mail: [czk@malopolska.uw.gov.pl](mailto:czk@malopolska.uw.gov.pl)
  
4. Generalna Dyrekcja Dróg Krajowych i Autostrad Oddział w Krakowie  
Kraków, ul. Mogilska 25  
Informacja Drogowa:  
tel. /12/ 417-25-00  
/12/ 417-25-11  
fax. /12/ 411-01-18  
19 111
  
5. Komenda Wojewódzka Policji  
Wydział Ruchu Drogowego  
Oficer dyżurny  
tel. 47 83 54 195  
fax. 47 83 54 177  
tel. 47 83 55 510  
fax. 47 83 55 517
  
6. Zarząd Dróg Miasta Krakowa  
Kraków, ul. Centralna 53  
Całodobowy dyżur interwencyjny  
tel. /12/ 616-70-00  
tel. /12/ 616-75-55
  
7. Miejskie Przedsiębiorstwo Oczyszczania Sp. z o.o.  
31-580 Kraków, ul. Nowohucka 1  
Całodobowy dyżur telefoniczny:  
tel. /12/ 646-22-02  
tel. /12/ 646-23-61

8. Zarząd Dróg Powiatu Krakowskiego  
Batowice, ul. Karola Wojtyły 106  
Telefon do dyżurnego "AKCJA ZIMA" tel. /12/ 622-10-13  
kom. 507-098-708
9. Powiatowe Centrum Zarządzania Kryzysowego  
Starosty Krakowskiego tel. /12/ 632 32 04  
Całodobowy dyżur telefoniczny: kom. 604-443-543
10. Świętokrzyski Zarząd Dróg Wojewódzkich w Kielcach tel. /41/ 347-04-92  
Kielce, ul. Jagiellońska 72 /ZUD/  
Całodobowy dyżur telefoniczny: kom. 666-073-040
11. Podkarpacki Zarząd Dróg Wojewódzkich w Rzeszowie tel. /17/ 860-94-94  
Rzeszów, ul. Boya Żeleńskiego 19 a fax. /17/ 860-94-56
12. Zarząd Dróg Wojewódzkich w Katowicach tel. /32/ 781-92-11  
Katowice, ul. Lechicka 24 fax. /32/ 781-92-00